

**Uchwała Nr 27/2008
Zarządu Powiatu Oleśnickiego
z dnia 28 lutego 2008 r**

w sprawie sporządzenia i podania do publicznej wiadomości wykazu nieruchomości zabudowanej przeznaczonej do sprzedaży ,położonej w Sycowie, stanowiącej własność Powiatu Oleśnickiego.

Na podstawie art. 32 ust.1 ustawy z dnia 27 października 2001 r o samorządzie powiatowym (tekst jedn. Dz.U. z 2001 r Nr 142 ,poz. 1592 ze zm.)oraz art. 25 b, art. 35 ust.1 i 2 ustawy z dnia 21 sierpnia 1997 r o gospodarce nieruchomościami (tekst jedn. Dz.U.Nr 261,poz.2603 z 2004 r ze zm.) Zarząd Powiatu uchwala ,co następuje :

§ 1

Podaje się do publicznej wiadomości wykaz nieruchomości zabudowanej, położonej w Sycowie na działce nr 20/1 AM 28 o pow. 0,2593 ha, stanowiącej własność Powiatu Oleśnickiego, przeznaczonej do sprzedaży w trybie przetargu ustnego nieograniczonego, który stanowi załącznik nr 1 do niniejszej uchwały .


§ 2


Wykonanie uchwały powierza się Staroście Powiatu Oleśnickiego .

§ 3


Uchwała wchodzi w życie z dniem podjęcia .

Podpisy członków Zarządu:

Starosta – Zbigniew Potyrała.....

Wicestarosta- Henryk Sarnowski.....

Bogdan Frej

Jarosław Krzan.....

Walerian Pietrzak.....

Załącznik nr 1 do uchwały nr 27./2008
Zarządu Powiatu Oleśnickiego
z dnia 28.02.2008 r

W Y K A Z

Na podstawie art. 35 ust.1 i 2 ustawy z dnia 21 sierpnia 1997 r o gospodarce nieruchomościami (tekst jednolity Dz.U. z 2004 ,Nr 261,poz. 2603 ze zm.)
Zarząd Powiatu Oleśnickiego ogłasza co następuje :

Z zasobu nieruchomości Powiatu Oleśnickiego przeznaczona została do zbycia następująca nieruchomość zabudowana (była kolumna Transportu Sanitarnego).

L.p	a/działka nr b/pow. ha c/KW	Przeznaczenie w planie zagospodarowania przestrzennego	Lokalizacja	Cena nieruchomości zł
1	a/20/1 AM 28 b/0,2593 ha c/62983	Aktualny plan zagospodarowania zatwierdzony Uchwałą Nr XIX/107/04 Rady Miejskiej w Sycowie z dnia 29 stycznia 2004 r to: 485 B/S -Tereny baz i składów, działalności gospodarczej	Syców ul. Daszyńskiego	300 000

Opis nieruchomości wg katastru:

Właściciel Powiat Oleśnicki, jednostka ewidencyjna Syców, obręb Syców

Nr jednostki rejestrowej 1224, działka nr 20/1 AM 28 o pow. 0,2593 ha – zabudowana

Opis nieruchomości wg księgi wieczystej nr 62983

Właściciel Powiat Oleśnicki, działka nr 20/1 AM 28 o pow. 0,2593 ha- zabudowana.

Na działce w/w o pow. 0,2593 ha znajdują się trzy budynki , wolnostojące, murowane parterowe, niepodpiwniczone z dachami płaskimi.

1)budynek główny o pow. użytkowej 191,08 m² dawniej mieszczący biura i warsztat samochodowy z kanałem.

2)budynek garażowy o pow. użytkowej 147,41 m², mieszczący 9 boksów.

3)budynek magazynowy o pow. użytkowej 15,21 m² mieszczący 2 pomieszczenia. Teren ogrodzony- częściowo utwardzony a częściowo porośnięty zielenią.

Uzbrojenie terenu: woda, kanalizacja, energia elektryczna, gaz, telefon.

Nieruchomość zabudowana usytuowana w odległości 350 m od centrum miasta.

Nieruchomość przeznaczona jest do sprzedaży w trybie przetargu ustnego nieograniczonego.

Wykaz wywiesić na tablicy ogłoszeń w okresie od 29 lutego 2008r do 20 marca 2008r

Termin złożenia wniosku przez osoby ,którym przysługuje pierwszeństwo w nabyciu nieruchomości na podstawie art.34 ust.1 pkt.1 i pkt. 2 mija 11 kwietnia 2008 r

Informacje w zakresie zbycia można uzyskać w Starostwie Powiatowym w Oleśnicy przy ul. Słowackiego 10, pok.311 oraz telefonicznie 314 0139 lub 314 0137 .

